

И
/и
Д
№ и дата на уд
лесовъдска пра

Землище

Землище №
0573/1111
21. 09 01 33А

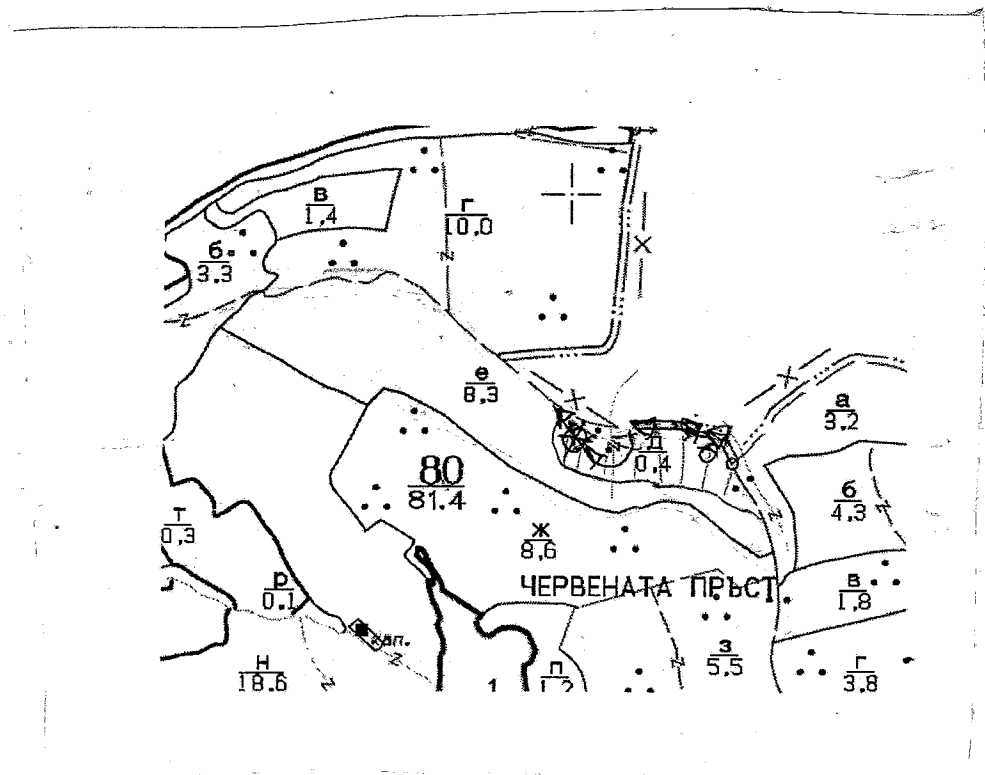
е на

Одобрил:.....
.....
име, фамилия, / подпис:
дата:.....Г.,
№ и дата на удостоверение за упражняване на
лесовъдска практика:

ТЕХНОЛОГИЧЕН ПЛАН №

За добив на дървесина от отдел *80* подотдел *В*
На ТП ДГС/ДЛС *Дрвогод* /попълва се само за държавни гори/
Община *Дрвогод*; Землище *Сяроленег*;
имот с (кадастрален идентификатор/КВС) №....., /попълва се само за недържавни гори/

I. Схема за добива на дървесина от насаждението



Легенда:

- | | |
|---|--|
| проектирани коларски вр. извозни пътища | проектирани тракторни вр. извозни пътища |
| съществуващи извозни пътища | временен склад |
| съществуващ автомобилен път | трасе на въжена линия |
| технологична просека | проектиран автомобилен път |
| <i>Р60</i> | <i>Г.М.</i> |

На схемата задължително се напасят контурите на насаждението/имота, съществуващите и проектирани временни горски пътища, технологичните просеки, просеките за въжени линии, извозни пътища, временни складове както и връзката им със съществуващата автомобилна пътна мрежа.

II. Характеристика на насаждението

1. Вид на сечта кр. пиеленеи вен. бр. / интензивност 2.5%
 Втори вид сеч / интензивност%
2. Площ на подотдела 8.3 ха Размер на сечището 20 ха
3. Състав по план/програма....., действителен.....
5. Запас на 1 ха: с клони 133 куб.м/ха, без клони 171 куб. м/ха.
6. Среден наклон на терена 1.6 градуса.
7. Очакван добив от маркираната дървесина 6.0 лежаща маса, куб.м.

дърв. вид категория	ЛП	БК	ГР	ЗР	МЛ	дърв. вид категория	ЛП	БК	ГР	ЗР	МЛ	ВЪР-шина
едра	-	-	-	-	-	дребна	-	-	-	-	-	13
средна	-	-	-	-	-	дърва	13	10	14	2	15	

8. Наличие и характеристика на подраства преди сечта (състав, възраст, средна височина, % на покритие)

9. Средно извозно разстояние 24/50

10. Други характеристики на насаждението (токовища, сватбовища, надлесни дървета, сервитути, защитени територии, Natura 2000, защитени видове описани в доклада за гори с висока консервационна стойност, мъртва дървесина, вододајни зони, биологично разнообразие и др.)
зона методична в 1041 по м. метод. 120

III. Технологични указания

1. Дървесината в насаждението да се добива при спазване на технологичната схема по т. I
2. Сечта ще се извършва с (моторен трион, ръчно, машини; кастренето на отсечените стъбла се извършва: в сечище, на временен склад) с моторен трион
3. Извозът от сечището до временните складове ще се осъществява на къси секции
след извършване на сечта
 на (цели стъбла, дълги/къси секции, сортименти, чипс и др.; с влачене по терена, изцяло натоварени).....
4. Проектирани нови горски автомобилни пътища съгласно Наредба 5 за строителството в горските територии без промяна на предназначението им: дължинам. широчинам.
5. Изграждане и ремонт на временни извозни горски пътища:
 5.1 Тракторни – допустимо разстояние между тяхм (не по-малко от 40 м), дължинам, широчина 4 м.
 5.2 Коларски - разстояние между тях.....м (не по-малко от 40 м), дължинам, широчина ... м
6. Просеки за въжени линии: бр.
 допустимо разстояние между просеките м., дължина м., широчина м.
7. Направа на технологични просекибр.
 допустимо разстояние между тяхм., дължинам., широчина м.
8. Изграждане на нови временни складове (бр., площ в ха)
9. Мерки за опазване на оставащите на корен дървета, подраства, младиняка и почвата.
 Не се допуска да се използват живи стоящи дървета без съответната защита за опора / ограничители при складиране на дървесина.
да не се изваждат оставащите дървета
10. Начини за почистване на сечището Възрастната редува се на по-малки групи
11. Други указания:

Да се изнасят битовите отпадъци от сечището извън горските територии на определените за това места.

12. Всички операции по подготвителните и основните работи да се извършват съгласно изискванията на Правилника за здравословни и безопасни условия на труд в горите и правилата за противопожарна безопасност в горите.

ЗАПОЗНАТ с технологичния план:/попълва се след издаването на разрешителното за сеч/
 Лицето по чл. 108, ал. 2 от ЗГ, на което е издадено разрешително за сеч №

/трите имена, подпис, дата -/

№ и дата на удостоверението за упражняване на лесовъдска практика:

Изготви

Землището

Одобрил:

.....

/име, фамилия,
дата: *30*
№ и дата на удостоверение
лесовъдска практика:

*Землището № 1
Осигуряване
21. 09 от ЗЗАД*

име, фамилия, /подпис:

дата:Г.,

№ и дата на удостоверение за упражняване на лесовъдска практика:

ТЕХНОЛОГИЧЕН ПЛАН № 1

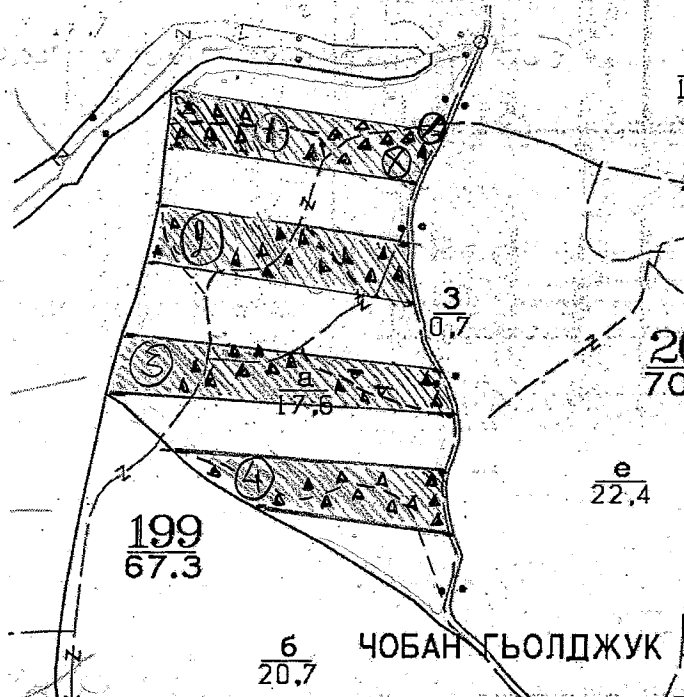
За добив на дървесина от отдел..... *199*подотдел..... *а*

На ТП ДГС/ДДС..... *Пробадма* /попълва се само за държавни гори/

Община..... *Пробадма*; Землище..... *Славейково*

имот с (кадастрален идентификатор/КВС) №..... /попълва се само за недържавни гори/

I. Схема за добива на дървесина от насаждението



Легенда: *□ - освободени площи за обветляне в които няма да се води сес.*

- ± ± ± ±* проектирани коларски вр. извозни пътища
- — — —* съществуващи извозни пътища
- =====* съществуващ автомобилен път
- ~~~~~* технологична просека
- ⊗* ГСМ
- » » » »* проектирани тракторни вр. извозни пътища
- ▲ ▲ ▲* временен склад
- xxxxxx* трасе на въжена линия
- + — + —* проектиран автомобилен път
- ⊙* ТБО

На схемата задължително се нанасят контурите на насаждението/имота, съществуващите и проектирани временни горски пътища, технологичните просеки, просеките за въжени линии, извозни пътища, временни складове както и връзката им със съществуващата автомобилна пътна мрежа.

II. Характеристика на насаждението

1. Вид на сечта краткосрочно постепенна - окончателна / интензивност 100 %
 2. Площ на подотдела 17.6 ха Размер на сечището 80 ха
 3. Състав по план/програма чр 10, действителен чр, бн
 5. Запас на 1 ха: с клони 147 куб.м/ха, без клони 128 куб. м/ха.
 6. Среден наклон на терена 4 градуса.
 7. Очакван добив от маркираната дървесина 887 лежаща маса, куб.м.

дърв. вид категория	чр		бн		дърв. вид категория	чр		бн		вършина
	едра	средна	едра	средна		едра	средна	едра	средна	
едра	89		4		дребна					
средна	1		1		дърва	762		30		

8. Наличие и характеристика на подраста преди сечта (състав, възраст, средна височина, % на покритие) чр, бн, г.г.; ср. височина 0.90 м; III дънители
 9. Средно извозно разстояние 25 м.
 10. Други характеристики на насаждението (токовица, сватбовица, надлесни дървета, сервитути, защитени територии, Natura 2000, защитени видове описани в доклада за гори с висока консервационна стойност, мъртва дървесина, вододайни зони, биологично разнообразие и др.) Зона м.с.об. 0107
Ном. м.с.об. 9100; зона п.г.м. 2038

III. Технологични указания

1. Дървесината в насаждението да се добива при спазване на технологичната схема по т. I
 2. Сечта ще се извършва с (моторен трион, ръчно, машини; кастренето на отсечените стъбла се извършва в сечище, на временен склад) Безручно моторни трионни; кастренето ще се извършва в сечището
 3. Извозът от сечището до временните складове ще се осъществява с специализирана горска техника
 на (цели стъбла, дълги/къси секции, сортименти, чипс и др.; с влачене по терена, изцяло натоварени) на сечище
 4. Проектирани нови горски автомобилни пътища съгласно Наредба 5 за строителството в горските територии без промяна на предназначението им: дължинам. широчинам.
 5. Изграждане и ремонт на временни извозни горски пътища:
 5.1 Тракторни – допустимо разстояние между тяхм (не по-малко от 40 м), дължинам, широчина 4 м.
 5.2 Коларски - разстояние между тяхм (не по-малко от 40 м), дължинам, широчина ... м
 6. Просеки за въжени линии:бр.
 допустимо разстояние между просеките м., дължина м., широчина м.
 7. Направа на технологични просекибр.
 допустимо разстояние между тяхм., дължинам., широчина м.
 8. Изграждане на нови временни складове (бр., площ в ха) Временните складове ще се изградят на указаните в схемата за добив места
 9. Мерки за опазване на оставащите на корен дървета, подраста, младияка и почвата.
 Не се допуска да се използват живи стоящи дървета без съответната защита за опора / ограничители при складиране на дървесина.
Да не се подтират дървета с подравняване дървесина до живи стоящи дървета.
 10. Начини за почистване на сечището Ръчно, машинно, ръчно въртане по излята площ
 11. Други указания: Битовите отпадъци да се събират на определеното място. Забранява се БМТ да става в определено място в схемата.
 Да се изнасят битовите отпадъци от сечището извън горските територии на определените за това места.
 12. Всички операции по подготвителните и основните работи да се извършват съгласно изискванията на Правилника за здравословни и безопасни условия на труд в горите и правилата за противопожарна безопасност в горите.

ЗАПОЗНАТ с технологичния план: /попълва се след издаването на позволителното за сеч/
 Лицето по чл. 108, ал. 2 от ЗГ, на което е издадено позволително за сеч №

/ трите имена, подпис, дата - /

№ и дата на удостоверение за упражняване на лесовъдска практика:

Землище
 № и дата на уделение на лесовъдска практика
 Замечания и открития
 21. 09 04 2004

Одобрил:.....

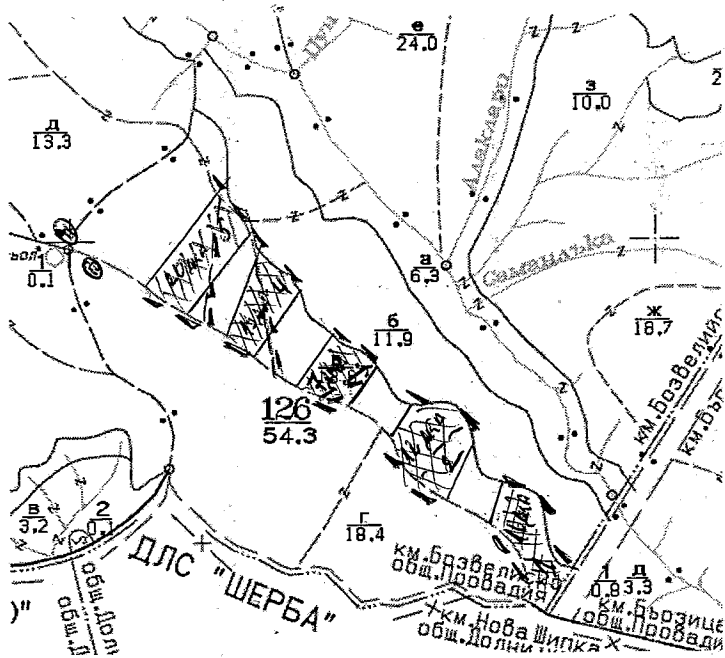
 име, фамилия, / подпис:
 дата:.....г.,
 № и дата на удостоверението за упражняване на лесовъдска практика:

ТЕХНОЛОГИЧЕН ПЛАН №

За добив на дървесина от отдел..... 126 подотдел..... в.....
 На ТП ДГС/ДЛС..... /потътва се само за държавни гори/
 Община.....; Землище.....;
 имот с (кадастрален идентификатор/КВС) №....., /потътва се само за недържавни гори/

I. Схема за добива на дървесина от насаждението

Образец по чл. 50, ал. 11 от НСГ
**СКИЦА НА НАСАЖДЕНИЕТО (КОПИЕ ОТ ГОРСКАТА КАРТА) И
 СХЕМА НА ИЗВОЗНИТЕ ПЪТИЩА**
 М 1 : 10 000



Легенда:

- | | | | |
|---------|---|----------|--|
| ± ± ± ± | проектирани коларски вр. извозни пътища | » » » » | проектирани тракторни вр. извозни пътища |
| ----- | съществуващи извозни пътища | ▲ ▲ ▲ | временен склад |
| ===== | съществуващ автомобилен път | xxxxxx | трасе на въжена линия |
| ~~~~~ | технологична просека | ==+==+== | проектиран автомобилен път |
| □ | | □ | |

На схемата задължително се нанасят контурите на насаждението/имота, съществуващите и проектирани временни горски пътища, технологичните просеки, просеките за въжени линии, извозни пътища, временни складове както и връзката им със съществуващата автомобилна пътна мрежа.

II. Характеристика на насаждението

1. Вид на сечта кр. поса ок. ф / интензивност 100%
 2. Площ на подотдела 13,6 ха Размер на сечището 6,8 ха
 3. Състав по план/програма цр. 9 б.л. 1, действителен цр. 9 б.л. 1
 5. Запас на 1 ха: с клони 130 куб. м/ха, без клони 122 куб. м/ха.
 6. Среден наклон на терена 6 градуса.
 7. Очакван добив от маркираната дървесина 700 лежаща маса, куб. м.

дърв. вид категория	цр	бл		дърв. вид категория	цр	бл		вършина	ф
едра	106	8		дребна					74
средна	46	8		дърва	380	54			

8. Наличие и характеристика на подраства преди сечта (състав, възраст, средна височина, % на покритие) равномерно разположени на цялата площ от 25 до 50 см
 9. Средно извозно разстояние 50;
 10. Други характеристики на насаждението (токовица, сватбовица, надлесни дървета, сервитути, защитени територии, Natura 2000, защитени видове описани в доклада за гори с висока консервационна стойност, мъртва дървесина, вододайни зони, биологично разнообразие и др.)
зона птици 2038

III. Технологични указания

1. Дървесината в насаждението да се добива при спазване на технологичната схема по т. I
 2. Сечта ще се извършва с (моторен трион, ръчно, машини; кастренето на отсечените стъбла се извършва: в сечище, на временен склад) моторен трион и ръчно
 3. Извозът от сечището до временните складове ще се осъществява с мех. или вручную или извозителска тяга на (цели стъбла, дълги/къси секции, сортименти, чипс и др.; с влачене по терена, изцяло натоварени)
 4. Проектирани нови горски автомобилни пътища съгласно Наредба 5 за строителството в горските територии без промяна на предназначението им: дължина м. широчина м.
 5. Изграждане и ремонт на временни извозни горски пътища:
 5.1 Тракторни – допустимо разстояние между тях м (не по-малко от 40 м), дължина м, широчина 4 м.
 5.2 Коларски - разстояние между тях м (не по-малко от 40 м), дължина м, широчина м
 6. Просеки за въжени линии: бр.
 допустимо разстояние между просеките м., дължина м., широчина м.
 7. Направа на технологични просеки бр.
 допустимо разстояние между тях м., дължина м., широчина м.
 8. Изграждане на нови временни складове (бр., площ в ха)
 9. Мерки за опазване на оставащите на корен дървета, подраства, младиняка и почвата да не се изкореняват оставащите на корен дървета и подраства
 10. Начини за почистване на сечището равномерно разстояние на вършината по площ
 11. Други указания: да не се докърят фигури на оставащите на корен дървета
 Да се изнасят битовите отпадъци от сечището извън горските територии на определените за това места.
 12. Всички операции по подготвителните и основните работи да се извършват съгласно изискванията на Правилника за здравословни и безопасни условия на труд в горите и правилата за противопожарна безопасност в горите.

ЗАПОЗНАТ с технологичния план: /попълва се след издаването на позволителното за сеч/
 Лицето по чл. 108, ал. 2 от ЗГ, на което е издадено позволително за сеч №

/трите имена, подпис, дата - /

№ и дата на удостоверение за упражняване на лесовъдска практика: