

Одобрил:

име, фамилия, / подпис:

дата:Г.,

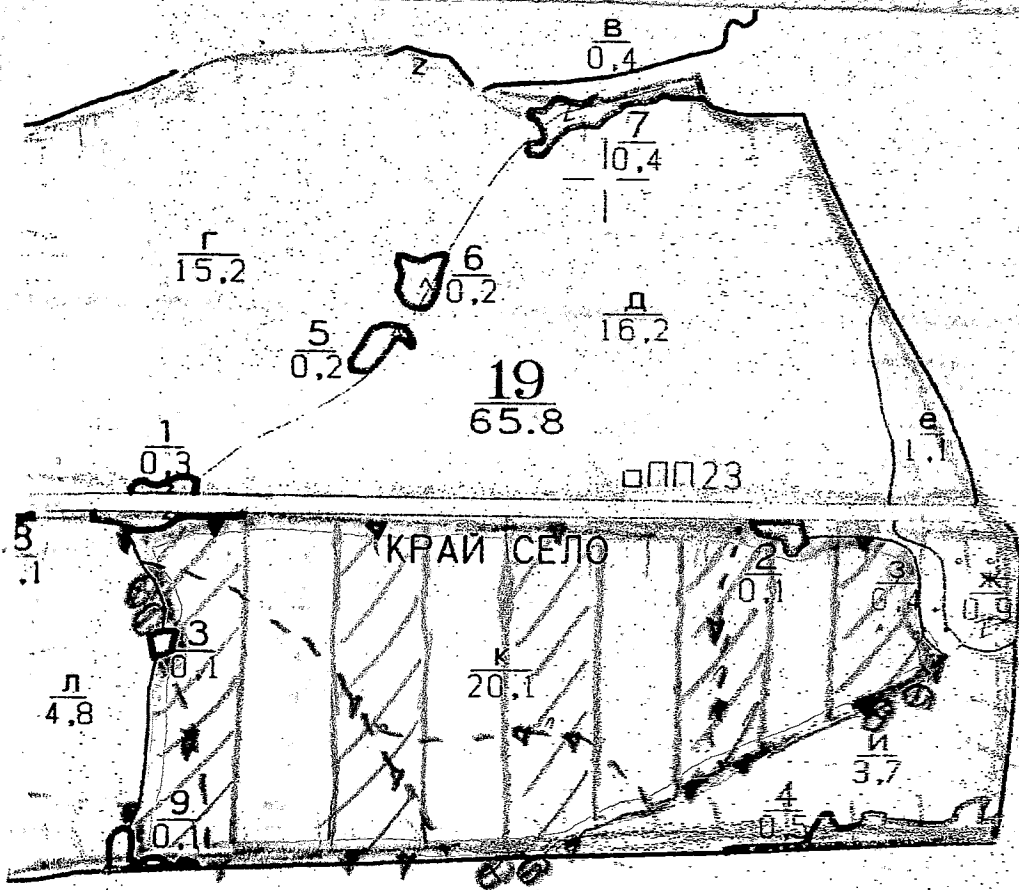
№ и дата на удостоверението за упражняване на лесовъдска практика:

Землище
 дата на у.....
 лесовъдска пр.....
 Земецът и
 отстране
 21. 09 от ЗЗД

ТЕХНОЛОГИЧЕН ПЛАН №

За добив на дървесина от отдел..... *19*подотдел..... *II*
 На ТП ДГС/ДДС..... *и Пробавил* /потъква се само за държавни гори/
 Община..... *Видрица*; Землище..... *с. Радомирци*
 имот с (кадастрален идентификатор/КВС) №..... /потъква се само за недържавни гори/

I. Схема за добива на дървесина от насаждението



Легенда:

- ±±±± проектирани коларски вр. извозни пътища
- съществуващи извозни пътища
- ===== съществуващ автомобилен път
- ~~~~~ технологична просека
- *СМ*

- ССС* - *м. площ*
- »»»» проектирани тракторни вр. извозни пътища
- ▲▲▲ временен склад
- XXXXXX трасе на въжена линия
- ==+== проектиран автомобилен път
- *Т.В.О.*

На схемата задължително се нанасят контурите на насаждението/имота, съществуващите и проектирани временни горски пътища, технологичните просеки, просеките за въжени линии, извозни пътища, временни складове както и връзката им със съществуващата автомобилна пътна мрежа.

II. Характеристика на насаждението

1. Вид на сечта *прорешване* / интензивност *15%*
 2. Площ на подотдела *20,10* ха / интензивност%
 3. Състав по план/програма *мр 9.1.1.1*, действителен *мр 9.1.1.1-1*
 5. Запас на 1 ха: с клонон *100* куб.м/ха, без клонон *90* куб. м/ха.
 6. Среден наклон на терена *20* градуса.
 7. Очакван добив от маркираната дървесина *284* лежаща маса, куб.м.

дърв. вид категория	мр	дърв. вид категория	мр	вършина
едра	<i>1</i>	дребна	<i>1</i>	<i>52</i>
средна	<i>-</i>	дърва	<i>284</i>	

8. Наличие и характеристика на подраства преди сечта (състав, възраст, средна височина, % на покритие)

9. Средно извозно разстояние *20-50* м;

10. Други характеристики на насаждението (токовища, светловища, надлесни дървета, сервитути, защитени територии, Натура 2000, защитени видове описани в доклада за гори с висока консервационна стойност, мъртва дървесина, вододобни зони, биологично разнообразие и др.)
Насаждението не попада във ВКС-а

III. Технологични указания

1. Дървесината в насаждението да се добива при спазване на технологичната схема по т. I
 2. Сечта ще се извършва с (моторен трион, ръчно, машини; кастренето на отсечените стъбла се извършва в сечище, на временен склад) с *моторен трион*
 3. Извозът от сечището до временните складове ще се осъществява с *дървообнасяща била или специализирана техника на ниски скорости* на (цели стъбла, дълги/къси секции, сортименти, чипс и др.; с влачене по терена, изцяло натоварени)
 4. Проектирани нови горски автомобилни пътища съгласно Наредба 5 за строителството в горските територии без промяна на предназначението им: дължинам. широчинам.
 5. Изграждане и ремонт на временни извозни горски пътища:
 5.1 Тракторни – допустимо разстояние между тяхм (не по-малко от 40 м), дължинам, широчина 4 м.
 5.2 Коларски - разстояние между тяхм (не по-малко от 40 м), дължинам, широчинам
 6. Просеки за въжени линии: бр. допустимо разстояние между просеките м., дължина м., широчина м.
 7. Направа на технологични просекибр. допустимо разстояние между тяхм., дължинам., широчина м.
 8. Изграждане на нови временни складове (бр., площ в ха)
 9. Мерки за опазване на оставащите на корен дървета, подраства, младиняка и почвата. Не се допуска да се използват живи стоящи дървета без съответната защита за опора/ограничители при складиране на дървесина.
Да не се нараняват оставащите на корен дървета
 10. Начини за почистване на сечището *равномерно разкървяване на берилната*
 11. Други указания: *дървообнасяща техника да се съдържа и извършва на определени места*
 Да се изнасят битовите отпадъци от сечището извън горските територии на определените за това места.
 12. Всички операции по подготвителните и основните работи да се извършват съгласно изискванията на Правилника за здравословни и безопасни условия на труд в горите и правилата за противопожарна безопасност в горите.

ЗАПОЗНАТ с технологичния план: /попълва се след издаването на разрешителното за сеч/
 Лицето по чл. 108, ал. 2 от ЗГ, на което е издадено разрешително за сеч №

№ и дата на удостоверение за упражняване на лесоходска практика: /трите имена, подпис, дата - /

Изготвил:

Земледел

Одобрил:

Име, ф

*Земледел и
отговорно*

Име, фамилия, / подпис:

Дата: 02.09.2015

21.09.2015

Дата:Г.,

№ и дата на удостоверение на лесовъдска практика

не на

№ и дата на удостоверение за упражняване на лесовъдска практика:

ТЕХНОЛОГИЧЕН ПЛАН №

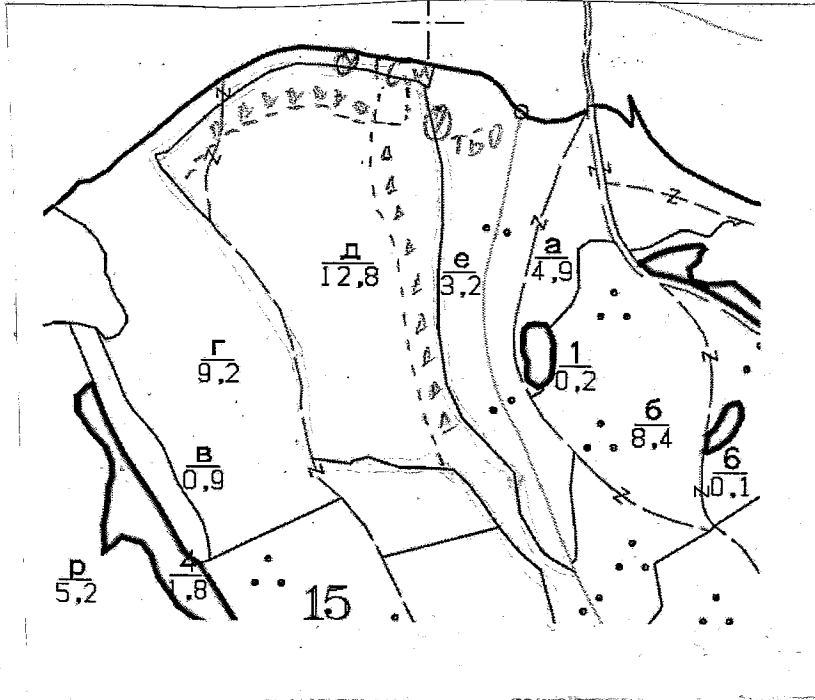
За добив на дървесина от отдел¹⁵.....подотдел.....⁹.....

На ТП ДГС/ДЛС*Провадия*.....*Потълва се само за държавни гори!*

Община*Ветрино*.....; Землище*Добричско*.....;

имот с (кадастрален идентификатор/КВС) №....., /потълва се само за недържавни гори/

I. Схема за добива на дървесина от насаждението



Легенда:

± ± ± ± проектирани коларски вр. извозни пътища

» » » » проектирани тракторни вр. извозни пътища

----- съществуващи извозни пътища

▲ ▲ ▲ временен склад

===== съществуващ автомобилен път

xxxxxx трасе на въжена линия

~~~~~ технологична просека

==+==+== проектиран автомобилен път

⊗ ГСМ

⊗ Т.Б.О.

На схемата задължително се нанасят контурите на насаждението/имота, съществуващите и проектирани временни горски пътища, технологичните просеки, просеките за въжени линии, извозни пътища, временни складове както и връзката им със съществуващата автомобилна пътна мрежа.



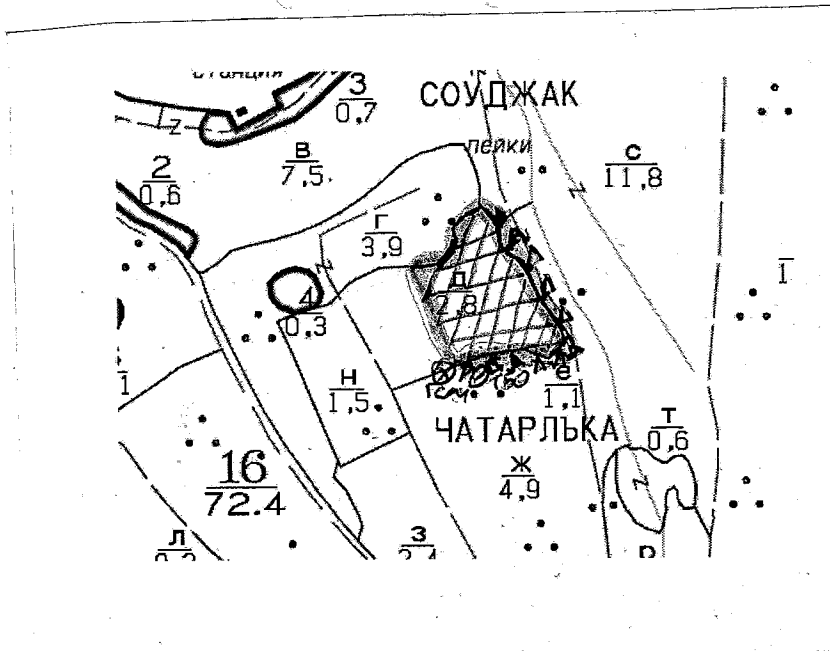
Ис: Землище  
 /им: .....  
 да: .....  
 №: .....  
 лесовъдска практика: Землището и откритите 21. 09 от ЗЗД

Одобрил: .....  
 .....  
 име, фамилия, / подпис: .....  
 дата: .....Г., .....  
 № и дата на удостоверение за упражняване на лесовъдска практика: .....

**ТЕХНОЛОГИЧЕН ПЛАН № ....**

За добив на дървесина от отдел. 16 ..... подотдел. f .....  
 На ТП ДГС/ДЛС Проводия ..... /потътва се само за държавни гори/  
 Община Ветрица .....; Землище Доброотлежко .....;  
 имот с (кадастрален идентификатор/КВС) № ..... /потътва се само за недържавни гори/

**I. Схема за добива на дървесина от насаждението.**



**Легенда:**

- |                                               |                                                |
|-----------------------------------------------|------------------------------------------------|
| ±±±±± проектирани коларски вр. извозни пътища | »»»»» проектирани тракторни вр. извозни пътища |
| ----- съществуващи извозни пътища             | ▲▲▲ временен склад                             |
| ===== съществуващ автомобилен път             | xxxxxxx трасе на въжена линия                  |
| ~~~~~ технологична просека                    | ==+== проектиран автомобилен път               |
| ⊗ място за заделяне на ГСМ                    | ⊗ място за събиране на битови отпадъци         |

На схемата задължително се нанасят контурите на насаждението/имота, съществуващите и проектирани временни горски пътища, технологичните просеки, просеките за въжени линии, извозни пътища, временни складове както и връзката им със съществуващата автомобилна пътна мрежа.

## II. Характеристика на насаждението

1. Вид на сечта *кр. пас. осв. ф.* / интензивност *30*%  
 Втори вид сеч ..... / интензивност .....%
2. Площ на подотдела *2,80* ха Размер на сечището *4,40* ха
3. Състав по план/програма....., действителен.....
5. Запас на 1 ха: с клони *75* куб.м/ха, без клони *67* куб. м/ха.
6. Среден наклон на терена *6* градуса.
7. Очакван добив от маркираната дървесина *42* лежача маса, куб.м.

| дърв. вид категория | <i>41</i> |  |  |  |  | дърв. вид категория | <i>42</i> |  |  |  |  |  | Относ. 3      |
|---------------------|-----------|--|--|--|--|---------------------|-----------|--|--|--|--|--|---------------|
| едра                | —         |  |  |  |  | дребна              | —         |  |  |  |  |  | вър-          |
| средна              | —         |  |  |  |  | дърва               | <i>42</i> |  |  |  |  |  | шина <i>5</i> |

8. Наличие и характеристика на подраства преди сечта (състав, възраст, средна височина, % на покритие) ..... *Неравномерно разположен с височина от 20 см до 1 м*.....
9. Средно извозно разстояние *20-50 м*
10. Други характеристики на насаждението (токовица, сватбовица, надлесни дървета, сервитути, защитени територии, Natura 2000, защитени видове описани в доклада за гори с висока консервационна стойност, мъртва дървесина, вододайни зони, биологично разнообразие и др.) *Стопанско*

## III. Технологични указания

1. Дървесината в насаждението да се добива при спазване на технологичната схема по т. I
2. Сечта ще се извършва с (моторен трион, ръчно, машини; кастренето на отсечените стъбла се извършва: в сечище, на временен склад) ..... *Моторен Трион*.....
3. Извозът от сечището до временните складове ще се осъществява с *Мивотинска*..... *Тяга или специализирана техника* на (цели стъбла, дълги/къси секции, сортименти, чипс и др.; с влачене по терена, изцяло натоварени)..... *На къси секции*.....
4. Проектирани нови горски автомобилни пътища съгласно Наредба 5 за строителството в горските територии без промяна на предназначението им: дължина .....м. широчина .....м.
5. Изграждане и ремонт на временни извозни горски пътища:  
 5.1 Тракторни – допустимо разстояние между тях .....м (не по-малко от 40 м), дължина .....м, широчина 4 м.  
 5.2 Коларски - разстояние между тях.....м (не по-малко от 40 м), дължина .....м, широчина ... м
6. Просеки за въжени линии: ..... бр.  
 допустимо разстояние между просеките ..... м., дължина ..... м., широчина ..... м:
7. Направа на технологични просеки .....бр.  
 допустимо разстояние между тях .....м., дължина .....м., широчина ..... м.
8. Изграждане на нови временни складове (бр., площ в ха) .....
9. Мерки за опазване на оставащите на корен дървета, подраства, младиняка и почвата.  
 Не се допуска да се използват живи стоящи дървета без съответната защита за опора / ограничители при складиране на дървесина.  
*Да не се нарязват оставащите на терена дървета*
10. Начини за почистване на сечището *Равномерно разхвърляне на вършищата*
11. Други указания: *Местата за ТБО и ГСМ се боядисват и сключват да се правят по преразпазване*  
 Да се изнасят отловите отпадъци от сечището извън горските територии на определените за това места.
12. Всички операции по подготвителните и основните работи да се извършват съгласно изискванията на Правилника за здравословни и безопасни условия на труд в горите и правилата за противопожарна безопасност в горите.

**ЗАПОЗНАТ с технологичния план:** ...../попълва се след издаването на позволителното за сеч/  
 Лицето по чл. 108, ал. 2 от ЗГ, на което е издадено позволително за сеч № .....

/ трите имена, подпис, дата - /

№ и дата на удостоверението за упражняване на лесовъдска практика: .....