

Изготви

Замисли на
остатък от
чл. 59 от 33 ЛД

/име, фам

дата:

№ и дата на

лесовъдск

Замисли на
остатък от
чл. 59 от 33 ЛД

не на

Одобрил:

име, фамилия, / подпис:

дата:.....Г.,

№ и дата на удостоверение за упражняване на лесовъдска практика:

БОЛОГИЧЕН ПЛАН № 17

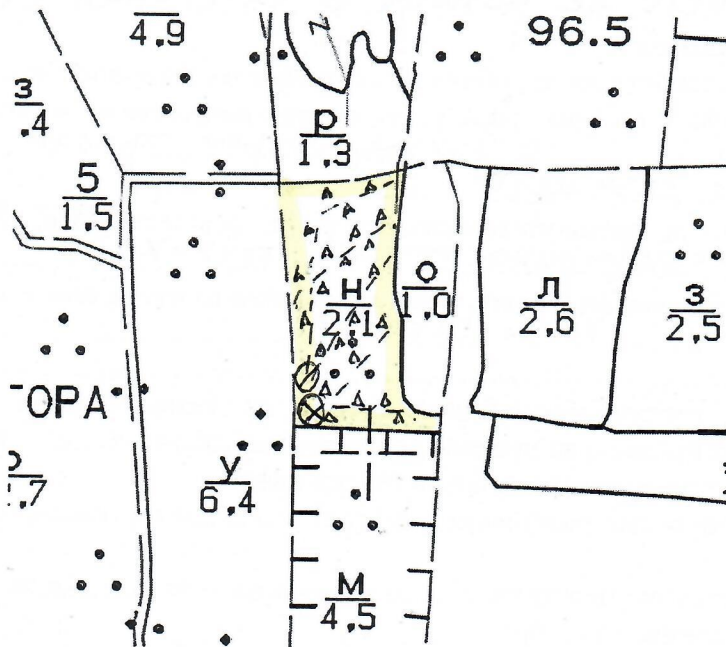
За добив на дървесина от отдел..... подотдел.....

На ТП ДГС/ДЛС..... /потътва се само за държавни гори/

Община.....; Землище.....;

имот с (кадастрален идентификатор/КВС) №....., /потътва се само за недържавни гори/

I. Схема за добива на дървесина от насаждението



Легенда:

± ± ± ± проектирани коларски вр. извозни пътища

----- съществуващи извозни пътища

===== съществуващ автомобилен път

~~~~~ технологична просека

⊗ ГСМ

»»»» проектирани тракторни вр. извозни пътища

▲▲▲ временен склад

xxxxxx трасе на въжена линия

==+==+== проектиран автомобилен път

⊕ 150

На схемата задължително се нанасят контурите на насаждението/имота, съществуващите и проектирани временни горски пътища, технологичните просеки, просеките за въжени линии, извозни пътища, временни складове както и връзката им със съществуващата автомобилна пътна мрежа.

## II. Характеристика на насаждението

1. Вид на сечта ..... *пропорционален* ..... / интензивност *15* %  
 Втори вид сеч ..... / интензивност ..... %  
 2. Площ на подотдела *2,1* ха Размер на сечището *2,1* ха  
 3. Състав по план/програма ..... , действителен *срп 8 срп 2 срп*  
 5. Запас на 1 ха: с клонови *169* куб. м/ха, без клонови *140* куб. м/ха  
 6. Среден наклон на терена ..... градуса.  
 7. Очакван добив от маркираната дървесина *67* лежаща маса, куб. м.

| дърв. вид категория | срп | срб |  |  | дърв. вид категория | срп | срб |  |  |  |  | отпад-3  |
|---------------------|-----|-----|--|--|---------------------|-----|-----|--|--|--|--|----------|
| едра                | 17  | 15  |  |  | дребна              | -   | 1   |  |  |  |  | вЪр-шина |
| средна              | 6   | 7   |  |  | дърва               | 10  | 12  |  |  |  |  | 10       |

8. Наличие и характеристика на подраста преди сечта (състав, възраст, средна височина, % на покритие) .....

9. Средно извозно разстояние *25 м*;

10. Други характеристики на насаждението (токовица, сватбовица, надлесни дървета, сервитути, защитени територии, Натура 2000, защитени видове описани в доклада за гори с висока консервационна стойност, мъртва дървесина, вододайни зони, биологично разнообразие и др.)

*Насаждението не попада в категория ГВКС.*

## III. Технологични указания

1. Дървесината в насаждението да се добива при спазване на технологичната схема по т. I  
 2. Сечта ще се извършва с (моторен трион, ръчно, машини; кастренето на отсечените стъбла се извършва: в сечище, на временен склад) ..... *с бензиномоторни триони, като кастренето се извършва в сечището*  
 3. Извозът от сечището до временните складове ще се осъществява с ..... *животинска теля и/или специализирана горска техника*  
 на (цели стъбла, дълги/къси секции, сортименти, чипс и др.; с влачене по терена, изцяло натоварени) ..... *къси секции*  
 4. Проектирани нови горски автомобилни пътища съгласно Наредба 5 за строителството в горските територии без промяна на предназначението им: дължина ..... м. широчина ..... м.  
 5. Изграждане и ремонт на временни извозни горски пътища:  
 5.1 Тракторни – допустимо разстояние между тях ..... м (не по-малко от 40 м), дължина ..... м, широчина 4 м.  
 5.2 Коларски - разстояние между тях ..... м (не по-малко от 40 м), дължина ..... м, широчина ..... м  
 6. Просеки за въжени линии: ..... бр.  
 допустимо разстояние между просеките ..... м., дължина ..... м., широчина ..... м.  
 7. Направа на технологични просеки ..... бр.  
 допустимо разстояние между тях ..... м., дължина ..... м., широчина ..... м.  
 8. Изграждане на нови временни складове (бр., площ в ха) ..... *на определените в схемата места, указани в схемата на насаждението*  
 9. Мерки за опазване на оставащите на корен дървета, подраста, младияка и почвата.  
 Не се допуска да се използват живи стоящи дървета без съответната защита за опора / ограничителни при складиране на дървесина.  
*Дърветата да не се опират в стоящи живи дървета*  
 10. Начини за почистване на сечището ..... *равномерно в сечището*  
 11. Други указания: *ТБО да се съхраняват на определеното място.*

Да се изнасят битовите отпадъци от сечището извън горските територии на определените за това места.

12. Всички операции по подготвителните и основните работи да се извършват съгласно изискванията на Правилника за здравословни и безопасни условия на труд в горите и правилата за противопожарна безопасност в горите.

**ЗАПОЗНАТ с технологичния план:** ..... /попълва се след издаването на разрешителното за сеч/  
 Лицето по чл. 108, ал. 2 от ЗГ, на което е издадено разрешително за сеч № .....

/трите имена, подпис, дата - /

№ и дата на удостоверение за упражняване на лесовъдска практика: .....

Изготвил  
.....  
/име,  
дата  
№ и д  
лесов

Заличено на  
основа на  
ЗЛ 59 от 33ЛД  
  
Заличено на  
основа на  
ЗЛ 59 от 33ЛД

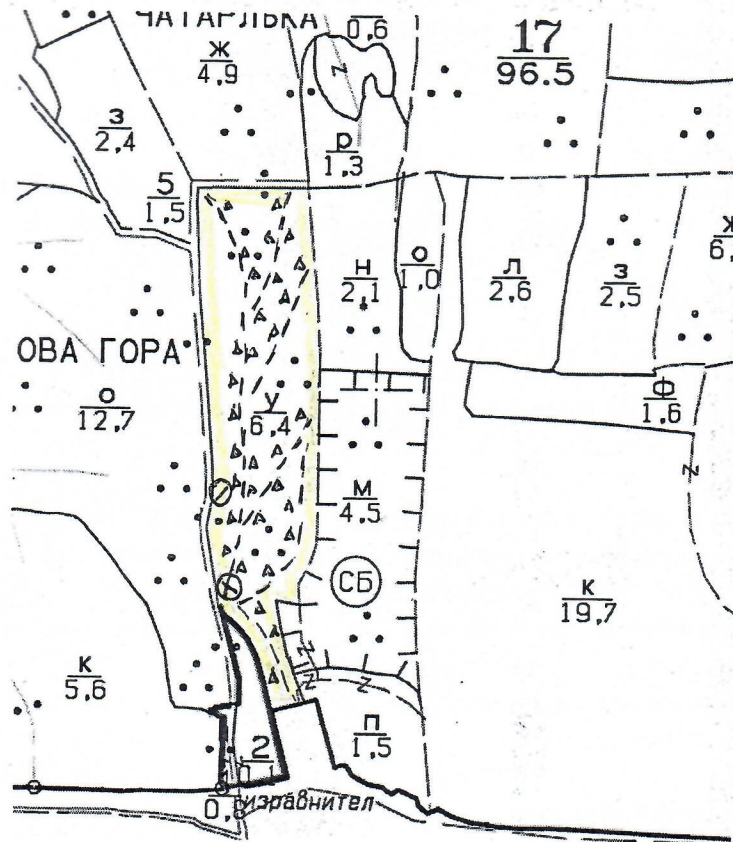
няване на  
01.11.17

Одобрил:.....  
.....  
име, фамилия, / подпис: .....  
дата:.....Г.,  
№ и дата на удостоверение за упражняване на  
лесовъдска практика: .....

**ТЕХНОЛОГИЧЕН ПЛАН № 17**

За добив на дървесина от отдел.....подотдел.....  
На ТП ДГС/ЛПС.....  
Община Ветруше; Землище Добротрудно;  
имот с (кадастрален идентификатор/КВС) №....., /попълва се само за недържавни гори/

**I. Схема за добива на дървесина от насаждението**



**Легенда:**

- ± ± ± ± проектирани коларски вр. извозни пътища
- — — — съществуващи извозни пътища
- ==== съществуващ автомобилен път
- ~~~~~ технологична просека
- ⊗ ГСМ
- » » » » проектирани тракторни вр. извозни пътища
- ▲ ▲ ▲ временен склад
- xxxxxx трасе на въжена линия
- +=+=+ проектиран автомобилен път
- ⊙ 150

На схемата задължително се нанасят контурите на насаждението/имота, съществуващите и проектирани временни горски пътища, технологичните просеки, просеките за въжени линии, извозни пътища, временни складове както и връзката им със съществуващата автомобилна пътна мрежа.

## II. Характеристика на насаждението

1. Вид на сечта ..... *пропорционален* ..... / интензивност *15* %  
 2. Площ на подотдела *64* ха Размер на сечището *64* ха  
 3. Състав по план/програма *срп 8 цр 2*, действителен *срп 7 цр 3*  
 5. Запас на 1 ха: с клонове *1801* куб.м/ха, без клонове *153* куб. м/ха.  
 6. Среден наклон на терена *4* градуса.  
 7. Очакван добив от маркираната дървесина *165* лежаща маса, куб.м.

| дърв. вид категория | срп | цр | дърв. вид категория | срп | цр | отпадък |
|---------------------|-----|----|---------------------|-----|----|---------|
| едра                | 19  | -  | дребна              | 12  | -  | 8       |
| средна              | 19  | -  | дърва               | 82  | 43 | 24      |

8. Наличие и характеристика на подраства преди сечта (състав, възраст, средна височина, % на покритие) .....

9. Средно извозно разстояние *25 м*;

10. Други характеристики на насаждението (токовища, сватбовища, надлесни дървета, сервитути, защитени територии, Natura 2000, защитени видове описани в доклада за гори с висока консервационна стойност, мъртва дървесина, вододайни зони, биологично разнообразие и др.)

*Насаждението не попада в категорията ВКС*

## III. Технологични указания

1. Дървесината в насаждението да се добива при спазване на технологичната схема по т. I  
 2. Сечта ще се извършва с (моторен трион, ръчно, машини; кастренето на отсечените стъбла се извършва: в сечище, на временен склад) *ръчно с бензиномоторни триони като кастренето ще се извършва в сечището*  
 3. Извозът от сечището до временните складове ще се осъществява с *животинска тяга и/или специализирана горска техника* на (цели стъбла, дълги/къси секции, сортименти, чипс и др.; с влачене по терена, изцяло натоварени) *на къси секции*  
 4. Проектирани нови горски автомобилни пътища съгласно Наредба 5 за строителството в горските територии без промяна на предназначението им: дължина .....м. ширина .....м.  
 5. Изграждане и ремонт на временни извозни горски пътища:  
 5.1 Тракторни – допустимо разстояние между тях .....м (не по-малко от 40 м), дължина .....м, ширина 4 м.  
 5.2 Коларски - разстояние между тях.....м (не по-малко от 40 м), дължина .....м, ширина ... м  
 6. Просеки за въжени линии: ..... бр. допустимо разстояние между просеките ..... м., дължина ..... м., ширина ..... м.  
 7. Направа на технологични просеки .....бр. допустимо разстояние между тях .....м., дължина .....м., ширина ..... м.  
 8. Изграждане на нови временни складове (бр., площ в ха) *на укажаните в схемата за добив места*  
 9. Мерки за опазване на оставащите на корен дървета, подраства, младияка и почвата. Не се допуска да се използват живи стоящи дървета без съответната защита за опора / ограничители при складиране на дървесина. *Фигури с избрана дървесина да не се подпират на живи дървета*  
 10. Начини за почистване на сечището *равномерно разхвърляне на вършеците*  
 11. Други указания: *150 и 15М да се събират / разпределят на определените за целта места /*  
 Да се изнасят битовите отпадъци от сечището извън горските територии на определените за това места.  
 12. Всички операции по подготвителните и основните работи да се извършват съгласно изискванията на Правилника за здравословни и безопасни условия на труд в горите и правилата за противопожарна безопасност в горите.

ЗАПОЗНАТ с технологичния план: ..... /попълва се след издаването на позволителното за сеч/  
 Лицето по чл. 108, ал. 2 от ЗГ, на което е издадено позволително за сеч № .....

/ трите имена, подпис, дата - /

№ и дата на удостоверение за упражняване на лесовъдска практика: .....

Изготвил:  
име, ф:  
дата:  
№ и дата на лесовъд.

Задължително  
Осигуряване на  
чл. 59 от ЗЗЛД  
Задължително  
Осигуряване на  
чл. 59 от ЗЗЛД

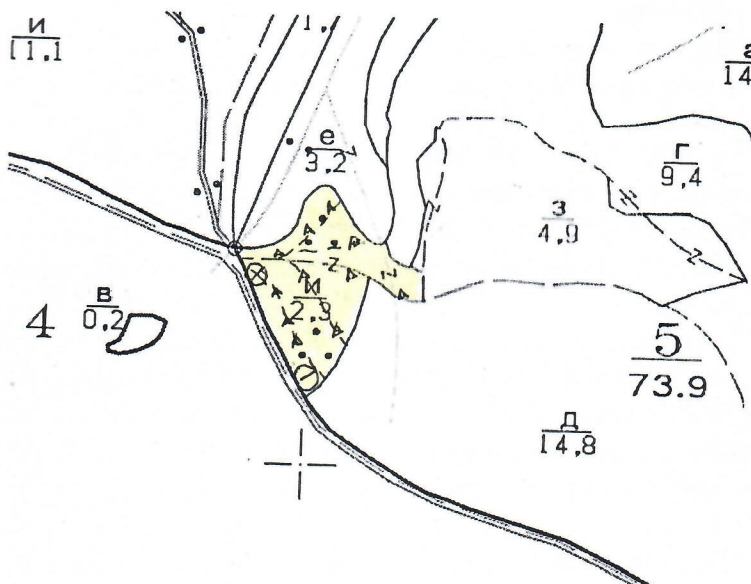
яване на  
Л.Г.С.

Одобрил:  
име, фамилия./ подпис:  
дата:.....Г.,  
№ и дата на удостоверение за упражняване на лесовъдска практика:

**ТЕХНОЛОГИЧЕН ПЛАН № 1**

За добив на дървесина от отдел.....<sup>5</sup>.....подотдел.....<sup>и</sup>  
 На ТП ДГС/ДЛС.....<sup>Пробавия</sup>  
 Община.....<sup>Бетрич</sup>.....; Землище.....<sup>СГНЧЛО</sup>.....;  
 имот с (кадастрален идентификатор/КВС) №....., /потъва се само за недържавни гори/

**I. Схема за добива на дървесина от насаждението**



**Легенда:**

- ±±±±± проектирани коларски вр. извозни пътища
- съществуващи извозни пътища
- ===== съществуващ автомобилен път
- ~~~~~ технологична просека
- ⊗.....<sup>ТБО</sup>.....
- »»»»» проектирани тракторни вр. извозни пътища
- ▲▲▲ временен склад
- xxxxxx трасе на въжена линия
- ==+==+== проектиран автомобилен път
- ⊕.....<sup>ГСМ</sup>.....

На схемата задължително се нанасят контурите на насаждението/имота, съществуващите и проектирани временни горски пътища, технологичните просеки, просеките за въжени линии, извозни пътища, временни складове както и връзката им със съществуващата автомобилна пътна мрежа.

## II. Характеристика на насаждението

1. Вид на сечта ..... *процентна* ..... / интензивност *15* %  
 Втори вид сеч ..... / интензивност ..... %  
 2. Площ на подотдела *1.3* ха Размер на сечището *1.3* ха  
 3. Състав по план/програма *срп 9 цр 1*; действителен *срп 8 цр 2*  
 5. Запас на 1 ха: с клонон *259* куб.м/ха, без клонон *229* куб. м/ха.  
 6. Среден наклон на терена *4* градуса.  
 7. Очакван добив от маркираната дървесина *49* лежаща маса, куб.м.

| дърв. вид категория | срп | цр |  |  | дърв. вид категория | срп | цр |  |  | отпад -   |
|---------------------|-----|----|--|--|---------------------|-----|----|--|--|-----------|
| едра                | 3   | -  |  |  | дребна              | -   | -  |  |  | 13        |
| средна              | 8   | -  |  |  | дърва               | 29  | 9  |  |  | вършина 8 |

8. Наличие и характеристика на подраства преди сечта (състав, възраст, средна височина, % на покритие) .....

9. Средно извозно разстояние *15 м*;

10. Други характеристики на насаждението (токовища, сватбовища, надлесни дървета, сервитути, защитени територии, Natura 2000, защитени видове описани в доклада за гори с висока консервационна стойност, мъртва дървесина, вододайни зони, биологично разнообразие и др.) .....

## III. Технологични указания

- Дървесината в насаждението да се добива при спазване на технологичната схема по т. I
  - Сечта ще се извършва с (моторен трион, ръчно, машини; кастренето на отсечените стъбла се извършва: в сечище, на временен склад) *с бензиномоторни триони като кастренето на отсечените стъбла се извършва в сечището.*
  - Извозът от сечището до временните складове ще се осъществява с *животинска туга и/или специализирана горска техника.*  
на (цели стъбла, дълги/къси секции, сортименти, чипс и др.; с влачене по терена, изцяло натоварени).....  
*къси и/или дълги секции*
  - Проектирани нови горски автомобилни пътища съгласно Наредба 5 за строителството в горските територии без промяна на предназначението им: дължина .....м. широчина .....м.
  - Изграждане и ремонт на временни извозни горски пътища:
    - Тракторни – допустимо разстояние между тях .....м (не по-малко от 40 м), дължина .....м, широчина 4 м.
    - Коларски - разстояние между тях.....м (не по-малко от 40 м), дължина .....м, широчина .....м
  - Просеки за въжени линии: ..... бр.  
допустимо разстояние между просеките ..... м., дължина ..... м., широчина ..... м.
  - Направа на технологични просеки .....бр.  
допустимо разстояние между тях .....м., дължина .....м., широчина ..... м.
  - Изграждане на нови временни складове (бр., площ в ха) *ще се използват на определени места указани в скицата на насаждението.*
  - Мерки за опазване на оставащите на корен дървета, подраства, младияка и почвата.  
Не се допуска да се използват живи стоящи дървета без съответната защита за опора / ограничители при складиране на дървесина.  
*да не се ползват за опора живи дървета без съответната защита.*
  - Начини за почистване на сечището *разчистване в сечището - ч. 18 арт. 13 от Наредба 5*
  - Други указания: *ТБО да се събират на определеното за целта място и да се извозват за рециклиране в сечището.*
- Да се изнасят битовите отпадъци от сечището извън горските територии на определените за това места.
12. Всички операции по подготвителните и основните работи да се извършват съгласно изискванията на Правилника за здравословни и безопасни условия на труд в горите и правилата за противопожарна безопасност в горите.

ЗАПОЗНАТ с технологичния план: ..... /попълва се след издаването на разрешителното за сеч/  
Лицето по чл. 108, ал. 2 от ЗГ, на което е издадено разрешително за сеч № .....

/ трите имена, подпис, дата - /

№ и дата на удостоверение за упражняване на лесовъдска практика: .....

Изготвил:

ЗА ЛИЧНО НА  
ВЕЛТОВАНИЕ  
ЧЛ. 59 ОТ ЗЗЛД

Одобрил:.....

.....  
/име, фамилия,

.....  
име, фамилия,/ подпис:

дата:.....

.....  
дата:.....Г.,

№ и дата на  
лесовъдска

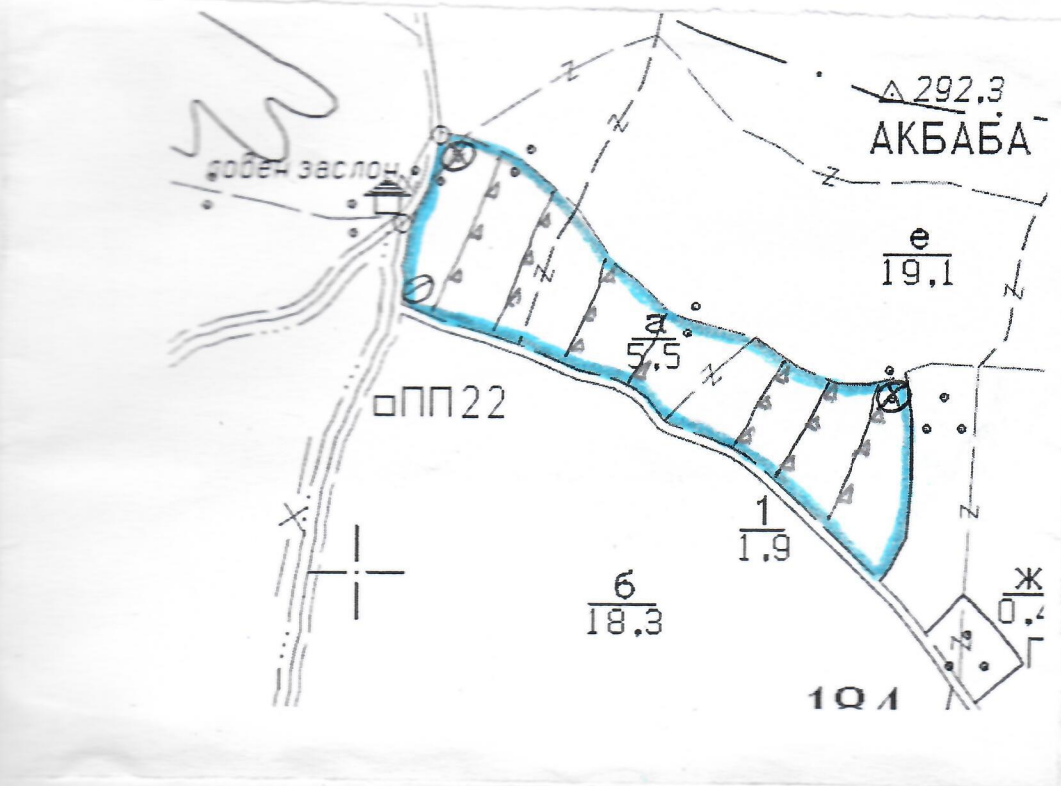
ЗА ЛИЧНО НА  
ВЕЛТОВАНИЕ  
ЧЛ. 59 ОТ ЗЗЛД

е на

№ и дата на удостоверение за упражняване на  
лесовъдска практика: .....

### ТЕХНОЛОГИЧЕН ПЛАН № 1

За добив на дървесина от отдел..... 184 подотдел..... "а"  
На ТП ДГС/ДДС..... /потълва се само за държавни гори/  
Община.....; Землище.....; /потълва се само за недържавни гори/  
имот с (кадастрален идентификатор/КВС) №.....  
**I. Схема за добива на дървесина от насаждението**



#### Легенда:

- ==== проектирани коларски вр. извозни пътища
- съществуващи извозни пътища
- ===== съществуващ автомобилен път
- ~~~~~ технологична просека
- ⊗..... ТКС.....

- »»»» проектирани тракторни вр. извозни пътища
- ▲▲▲ временен склад
- xxxxxx трасе на въжена линия
- ==+==+== проектиран автомобилен път
- ..... ТКС.....

На схемата задължително се нанасят контурите на насаждението/имота, съществуващите и проектирани временни горски пътища, технологичните просеки, просеките за въжени линии, извозни пътища, временни складове както и връзката им със съществуващата автомобилна пътна мрежа.

## II. Характеристика на насаждението

1. Вид на сечта : *троремдане* / интензивност *10* %  
 Втори вид сеч ..... / интензивност ..... %  
 2. Площ на подотдела *5.5* ха Размер на сечището..... *5.5* ха  
 3. Състав по план/програма....., действителен.....  
*урб 6; српн 4*  
 5. Запас на 1 ха: с клони..... *1193* куб.м/ха, без клони *167* куб. м/ха.  
 6. Среден наклон на терена *4* градуса.  
 7. Очакван добив от маркираната дървесина..... *149* лежаща маса, куб.м.

| дърв. вид категория | урб       | лп        | сл       | дърв. вид категория | урб       | лп        | сл       | вършина |
|---------------------|-----------|-----------|----------|---------------------|-----------|-----------|----------|---------|
| едра                | <i>85</i> | -         | -        | дребна              | <i>41</i> | <i>3</i>  | -        |         |
| средна              | <i>25</i> | <i>16</i> | <i>3</i> | дърва               | <i>54</i> | <i>19</i> | <i>5</i> |         |

8. Наличие и характеристика на подраста преди сечта (състав, възраст, средна височина, % на покритие) .....

9. Средно извозно разстояние *20-50*;

10. Други характеристики на насаждението (токовища, сватбовища, надлесни дървета, сервитути, защитени територии, Natura 2000, защитени видове описани в доклада за гори с висока консервационна стойност, мъртва дървесина, вододайни зони, биологично разнообразие и др.)

*Вис 1.1. 33-0000104 - зона местообитания*  
*33-0000038 - зона пещери*

## III. Технологични указания

1. Дървесината в насаждението да се добива при спазване на технологичната схема по т. I  
 2. Сечта ще се извършва с (моторен трион, ръчно, машини; кастренето на отсечените стъбла се извършва: в сечище, на временен склад) *с моторен трион*

3. Извозът от сечището до временните складове ще се осъществява с *дървоотнаесна*  
*дървета или специализирана горска техника*  
 на (цели стъбла, дълги къси секции, сортименти, чипс и др.; с влачене по терена, изцяло натоварени).....

4. Проектирани нови горски автомобилни пътища съгласно Наредба 5 за строителството в горските територии без промяна на предназначението им: дължина .....м. широчина .....м.

5. Изграждане и ремонт на временни извозни горски пътища:  
 5.1 Тракторни – допустимо разстояние между тях .....м (не по-малко от 40 м), дължина .....м, широчина 4 м.

5.2 Коларски - разстояние между тях.....м (не по-малко от 40 м), дължина .....м, широчина ... м

6. Просеки за въжени линии: ..... бр.  
 допустимо разстояние между просеките ..... м., дължина ..... м., широчина ..... м.

7. Направа на технологични просеки .....бр.  
 допустимо разстояние между тях .....м., дължина .....м., широчина ..... м.

8. Изграждане на нови временни складове (бр., площ в ха) .....

9. Мерки за опазване на оставащите на корен дървета, подраста, младиняка и почвата  
*Да не се нараняват оставащите на корен дървета*

10. Начини за почистване на сечището: *равномерно разчистване на вършината*

11. Други указания: *обработките да се извършват на определени места за целта*  
*Да се изнасят битовите отпадъци от сечището извън територията на извозването за това място.*

12. Всички операции по извозването и основните работи да се извършват съгласно изискванията на Правилника за здравословен и безопасен условия на труд в горите и правилата за противопожарна безопасност в горите.

ЗАПОЗНАТ с технологичните указания: .....  
 Лицето по чл. 108, ал. 2 от ЗЗ, на което е извършено извозването за сеч: .....

№ и дата на удостоверение за управление на извозването: .....