

Изготвено от
.....
/име, фамилия/
дата: 23
№ и дата на удостоверение
лесовъдска практика:

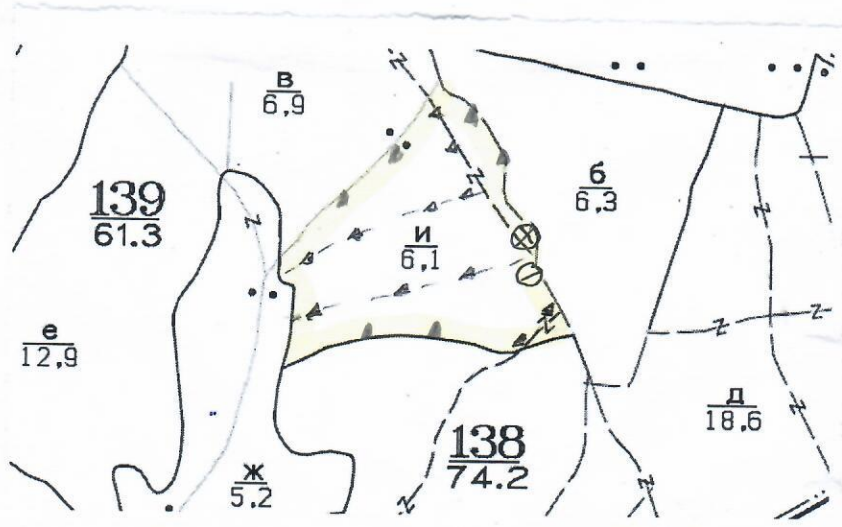
Замъчено на
всички
за. 59 от 33АД
Замъчено на
всички
за. 59 от 33АД

Одобрил:.....
.....
име, фамилия, /подпис:

ТЕХНОЛОГИЧЕН ПЛАН № 1

За добив на дървесина от отдел..... 138.....подотдел.....
На ТП ДГС/ДИС..... /пробава..... /потъва се само за държавни гори/
Община.....; Землище.....; Землище.....
имот с (кадастрален идентификатор/КВС) №....., /потъва се само за недържавни гори/

I. Схема за добива на дървесина от насаждението



Легенда:

- ±±±± проектирани коларски вр. извозни пътища
- съществуващи извозни пътища
- ===== съществуващ автомобилен път
- ~~~~~ технологична просека
- ⊗ ГСМ.....
- »»»» проектирани тракторни вр. извозни пътища
- ▲▲▲ временен склад
- xxxxxx трасе на въжена линия
- ==+== проектиран автомобилен път
- ТБД.....

На схемата задължително се нанасят контурите на насаждението/имота, съществуващите и проектирани временни горски пътища, технологичните просеки, просеките за въжени линии, извозни пътища, временни складове както и връзката им със съществуващата автомобилна пътна мрежа.

II. Характеристика на насаждението

1. Вид на сечта *посл. - кобловина* / интензивност *90* %
 Втори вид сеч / интензивност %
 2. Площ на подотдела *6.1* ха Размер на сечището *6.1* ха
 3. Състав по план/програма *урр 8; С1 2*, действителен *урр 8; С1 2*
 5. Запас на 1 ха: с клони *24* куб.м/ха, без клони *45* куб. м/ха.
 6. Среден наклон на терена *12* градуса.
 7. Очакван добив от маркираната дървесина *340* лежаща маса, куб.м.

дърв. вид категория	урр	С1			дърв. вид категория	урр	С1			отпад -
едра	<i>24</i>	<i>9</i>			дребна	<i>143</i>	<i>63</i>			<i>19</i>
средна					дърва					<i>41</i>

8. Наличие и характеристика на подраства преди сечта (състав, възраст, средна височина, % на покритие) *урр 10; 5; 0.5; 0.8*
 9. Средно извозно разстояние *20-50м*
 10. Други характеристики на насаждението (токовища, сватбовища, надлесни дървета, сервитути, защитени територии, Natura 2000, защитени видове описани в доклада за гори с висока консервационна стойност, мъртва дървесина, вододайни зони, биологично разнообразие и др.)
ВКС - П. П. 33 ВБ - 002038 - зона птици

III. Технологични указания

1. Дървесината в насаждението да се добива при спазване на технологичната схема по т. I
 2. Сечта ще се извършва с (моторен трион, ръчно, машини; кастренето на отсечените стъбла се извършва: в сечище, на временен склад) *моторен трион а кастренето ще се извършва в сечището*
 3. Извозът от сечището до временните складове ще се осъществява с *животинска сила или специализирана горска техника* на (цели стъбла, дълги/къси секции, сортименти, чипс и др.; с влачене по терена, изцяло натоварени) *дълги или къси секции*
 4. Проектирани нови горски автомобилни пътища съгласно Наредба 5 за строителството в горските територии без промяна на предназначението им: дължинам. широчинам.
 5. Изграждане и ремонт на временни извозни горски пътища:
 5.1 Тракторни – допустимо разстояние между тяхм (не по-малко от 40 м), дължинам, широчина 4 м.
 5.2 Коларски - разстояние между тях.....м (не по-малко от 40 м), дължинам, широчина м
 6. Просеки за въжени линии: бр.
 допустимо разстояние между просеките м., дължина м., широчина м.
 7. Направа на технологични просекибр.
 допустимо разстояние между тяхм., дължинам., широчина м.
 8. Изграждане на нови временни складове (бр., площ в ха)
 9. Мерки за опазване на оставащите на корен дървета, подраства, младиняка и почвата.
 Не се допуска да се използват живи стоящи дървета без съответната защита за опора /ограничители при складиране на дървесина.
Да не се нараняват оставащите на корен дървета
 10. Начини за почистване на сечището *равномерно развървяне на вършищата*
 11. Други указания: *обтавящите да се въдират на определените за целта места и да се извършват на определен брой следва*
 Да се изнасят битовите отпадъци от сечището извън горските територии на определените за това места.
 12. Всички операции по подготвителните и основните работи да се извършват съгласно изискванията на Правилника за здравословни и безопасни условия на труд в горите и правилата за противопожарна безопасност в горите.

ЗАПОЗНАТ с технологичния план: /попълва се след издаването на позволителното за сеч/
 Лицето по чл. 108, ал. 2 от ЗГ, на което е издадено позволително за сеч №

/ грите имена, подпис, дата - /

№ и дата на удостоверение за упражняване на лесовъдска практика:

Из **Замител на**
всичките
за. 59 от 33АД
 /име
 дата
 № и **Замител на** княване на
 лесо **всичките**

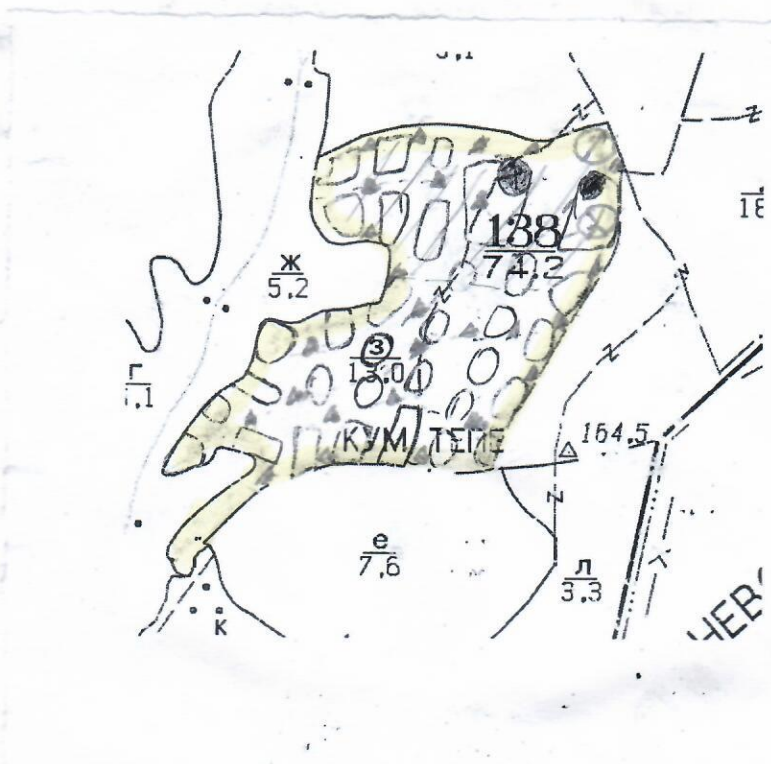
Одобрил:.....

 име, фамилия, / подпис:
 дата:.....Г.,
 № и дата на удостоверение за упражняване на
 лесовъдска практика:

ТЕХНОЛОГИЧЕН ПЛАН № 1...

За добив на дървесина от отдел..... ¹³⁸.....подотдел.....
 На ТП ДГС/ДДС..... ^{Тробош}..... /потъла се само за държавни гори/
 Община ^{Тробош}.....; Землище ^{с. Сабка}.....;
 имот с (кадастрален идентификатор/КВС) №....., /потъла се само за недържавни гори/

I. Схема за добива на дървесина от насаждението



Легенда:

- проектирани коларски вр. извозни пътища
- съществуващи извозни пътища
- съществуващ автомобилен път
- технологична просека
-
- морис
- сибри котли
- проектирани тракторни вр. извозни пътища
- временен склад
- трасе на въжена линия
- проектиран автомобилен път
-

На схемата задължително се нанасят контурите на насаждението/имота, съществуващите и проектирани временни горски пътища, технологичните просеки, просеките за въжени линии, извозни пътища, временни складове както и връзката им със съществуващата автомобилна пътна мрежа.

II. Характеристика на насаждението

1. Вид на сечта *мест. котловинна* / интензивност *30*%
 Втори вид сеч / интензивност%
2. Площ на подотдела *130* ха Размер на сечището *130* ха
3. Състав по план/програма *5х6; 4х4*, действителен *5х6; 4х4*
5. Запас на 1 ха: с клони *110* куб.м/ха, без клони *110* куб. м/ха.
6. Среден наклон на терена *15* градуса.
7. Очакван добив от маркираната дървесина *534* лежаща маса, куб.м.

дърв. вид категория	<i>5х6</i>	<i>4х4</i>			дърв. вид категория	<i>5х6</i>	<i>4х4</i>			отпад - <i>12</i>
едра	<i>47</i>	<i>1140</i>			дребна	<i>-</i>	<i>112</i>			вършина <i>64</i>
средна	<i>42</i>	<i>40</i>			дърва	<i>145</i>	<i>190</i>			

8. Наличие и характеристика на подраства преди сечта (състав, възраст, средна височина, % на покритие) *5х6; 4х4; 4; 0,20м; 80*

9. Средно извозно разстояние *20-50м*;

10. Други характеристики на насаждението (токовища, сватбовища, надлесни дървета, сервитути, защитени територии, Natura 2000, защитени видове описани в доклада за гори с висока консервационна стойност, мъртва дървесина, водоразделни зони, биологично разнообразие и др.)
ВНЧ Л. 38 - ВГ - 0052038 - зона отпусък

III. Технологични указания

1. Дървесината в насаждението да се добива при спазване на технологичната схема по т. I
2. Сечта ще се извършва с (моторен трион, ръчно, машини; кастренето на отсечените стъбла се извършва: в сечище, на временен склад) *моторен трион, а кастренето ще се извършва в сечището*
3. Извозът от сечището до временните складове ще се осъществява с *живачинска техника или следващия изградена горска техника* на (цели стъбла, дълги/къси секции, сортименти, чипс и др.; с влачене по терена, изцяло натоварени) *дълго*
4. Проектирани нови горски автомобилни пътища съгласно Наредба 5 за строителството в горските територии без промяна на предназначението им: дължинам. широчинам.
5. Изграждане и ремонт на временни извозни горски пътища:
 5.1 Тракторни – допустимо разстояние между тяхм (не по-малко от 40 м), дължинам, широчина 4 м.
 5.2 Коларски - разстояние между тях.....м (не по-малко от 40 м), дължинам, широчинам
6. Просеки за въжени линии: бр.
 допустимо разстояние между просеките м., дължина м., широчина м.
7. Направа на технологични просекибр.
 допустимо разстояние между тяхм., дължинам., широчина м.
8. Изграждане на нови временни складове (бр., площ в ха)
9. Мерки за опазване на оставащите на корен дървета, подраства, младиняка и почвата.
 Не се допуска да се използват живи стоящи дървета без съответната защита за опора / ограничители при складиране на дървесина.
да не се нарушават оставащите на корен дървета
10. Начини за почистване на сечището *разделно разчистване на вертикала*
11. Други указания: *отпадъците да се събират на определени места за депониране и да се извършват на разположения сметница*
 Да се изнасят битовите отпадъци от сечището извън горските територии на определените за това места.
12. Всички операции по подготвителните и основните работи да се извършват съгласно изискванията на Правилника за здравословни и безопасни условия на труд в горите и правилата за противопожарна безопасност в горите.

ЗАПОЗНАТ с технологичния план: /попълва се след издаването на позволителното за сеч/
 Лицето по чл. 108, ал. 2 от ЗГ, на което е издадено позволително за сеч №

/трите имена, подпис, дата - /

№ и дата на удостоверение за упражняване на лесовъдска практика:

Извършено на
основа на
ЗЛ. 59 от ЗЗЛД

Залучен на
основа на
ЗЛ. 59 от ЗЗЛД

Одобрил:

име, фамилия, / подпис:

дата: Г.,

№ и дата на удостоверение за упражняване на лесовъдска практика:

ТЕХНОЛОГИЧЕН ПЛАН № 1

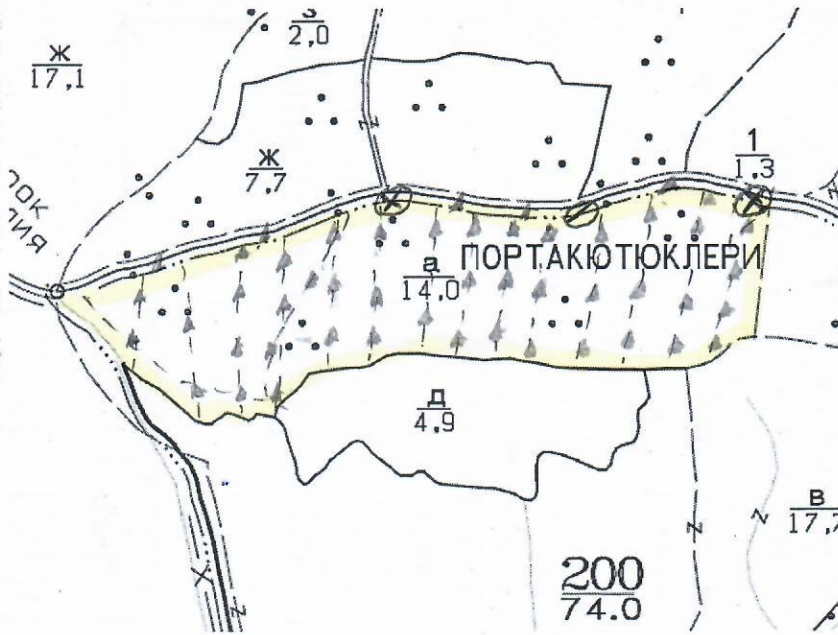
За добив на дървесина от отдел. 200 подотдел. А

На ТП ДГС/ДДС. Чрвоград /потъква се само за държавни гори/

Община Чрвоград; Землище Славейково;

имот с (кадастрален идентификатор/КВС) №....., /потъква се само за недържавни гори/

I. Схема за добив на дървесина от насаждението



Легенда:

- | | | | |
|-------|---|---------|--|
| ±±±± | проектирани коларски вр. извозни пътища | →→→→ | проектирани тракторни вр. извозни пътища |
| ----- | съществуващи извозни пътища | ▲▲▲ | временен склад |
| ===== | съществуващ автомобилен път | ○○○○○ | трасе на въжсна линия |
| ~~~~~ | технологична просека | —+—+—+— | проектиран автомобилен път |
| ⊗ | ПСК | ○ | 760 |

На схемата задължително се нанасят контурите на насаждението/имота, съществуващите и проектирани временни горски пътища, технологичните просеки, просеките за въжени линии, извозни пътища, временни складове както и връзката им със съществуващата автомобилна пътна мрежа.

II. Характеристика на насаждението

1. Вид на сечта пропорционален / интензивност 20 %
 Втори вид сеч / интензивност %
 2. Площ на подотдела 13.0 ха Размер на сечището 13.4 ха
 3. Състав по план/програма срб 8; срп 2; сл, действителен срб 8; срп 2; сл
 5. Запас на 1 ха: с клонови 1133 куб.м/ха, без клонови 105 куб. м/ха.
 6. Среден наклон на терена 4 градуса.
 7. Очакван добив от маркираната дървесина 216 лежаща маса, куб.м.

дърв. вид категория	срб	срп	сл	дърв. вид категория	срб	срп	сл	отпад -
едра	-	-	-	дребна	12	3	-	22
средна	52	28	-	дърва	89	24	5	42

8. Наличие и характеристика на подраста преди сечта (състав, възраст, средна височина, % на покритие)

9. Средно извозно разстояние 20-50м

10. Други характеристики на насаждението (токовица, сватбовица, надлесни дървета, сервитути, защитени територии, Natura 2000, защитени видове, описани в доклада за гори с висока консервационна стойност, мъртва дървесина, вододобивни зони, биологично разнообразие и др.)

ПКС - К.П. 33 BG-0000104 - зона местобитание
33 BG-0002038 - зона хижа

III. Технологични указания

1. Дървесината в насаждението да се добива при спазване на технологичната схема по т. I
 2. Сечта ще се извършва с (моторен трион, ръчно, машини; кастренето на отсечените стъбла се извършва в сечище, на временен склад) моторен трион, а кастренето ще се извършва в сечището

3. Извозът от сечището до временните складове ще се осъществява с живобинна троса или специализирана горска техника на (цели стъбла, дълги/къси секции, сортименти, чипс и др.; с влачене по терена, изцяло натоварени) дърва или със складиране

4. Проектирани нови горски автомобилни пътища съгласно Наредба 5 за строителството в горските територии без промяна на предназначението им: дължина м, широчина м.

5. Изграждане и ремонт на временни извозни горски пътища:

5.1 Тракторни - допустимо разстояние между тях м (не по-малко от 40 м), дължина м, широчина 4 м.

5.2 Коларски - разстояние между тях м (не по-малко от 40 м), дължина м, широчина м.

6. Просеки за въжени линии: бр. допустимо разстояние между просеките м, дължина м, широчина м.

7. Направа на технологични просеки бр. допустимо разстояние между тях м, дължина м, широчина м.

8. Изграждане на нови временни складове (бр., площ в ха)

9. Мерки за опазване на оставащите на корен дървета, подраста, младиняка и почвата.

Не се допуска да се използват живи стоящи дървета без съответната защита за опора / ограничители при складиране на дървесина.

Да не се нараняват оставащите на корен дървета

10. Начини за почистване на сечището равномерно разхвърляне на вършината

11. Други указания: Отпадците да се събират на отредените за целта места и да се изхвърлят на определен терен с метална

Да се изнасят битовите отпадъци от сечището извън горските територии на определените за това места.

12. Всички операции по подготвителните и основните работи да се извършват съгласно изискванията на Правилника за здравословни и безопасни условия на труд в горите и правилата за противопожарна безопасност в горите.

ЗАПОЗНАТ с технологичния план: /попълва се след издаването на разрешителното за сеч / Лицето по чл. 108, ал. 2 от ЗГ, на което е издадено разрешително за сеч №

/трите имена, подпис, дата - /

№ и дата на удостоверение за упражняване на лесовъдска практика: